



**КОМИТЕТ ИМУЩЕСТВЕННЫХ ОТНОШЕНИЙ  
АДМИНИСТРАЦИИ ПЕРМСКОГО МУНИЦИПАЛЬНОГО ОКРУГА**

**РЕШЕНИЕ**

о размещении объектов № 1554

Пермский край  
Пермский округ

11.06.2024

Комитет имущественных отношений администрации Пермского муниципального округа разрешает Акционерному обществу «Газпром газораспределение Пермь» (ИНН 5902183841, ОГРН 1025900512670, почтовый адрес: 614000, г. Пермь, ул. Петропавловская, 43)

размещение объекта «Газопровод давлением до 1,2 Мпа, для размещения которого не требуется разрешения на строительство»

на землях государственная собственность на которые не разграничена.

на срок 1 год

Местоположение: расположенных по адресу: Пермский край, д. Паздерино, ул. Центральная, дом 4.

Приложение: схема предполагаемых к использованию земель или части земельного участка.

Особые условия использования:

- 1) При размещении газопровода учесть параметры ширины проезда улично-дорожной сети, во избежание сужения полосы отвода дороги.
- 2) При условии получения разрешения на производство земляных работ.

Заместитель председателя комитета



(подпись, печать)

М.В. Королева



# Схема предполагаемых к использованию земель или части земельного участка

Объект: Газопровод давлением до 1,2 Мпа, для размещения которого не требуется разрешения на строительство

Местоположение: Пермский край, д. Паздерино, ул. Центральная, дом 4

Площадь земель или части земельного участка, кв.м.: 119

Категория земель: Земли населённых пунктов



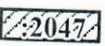

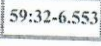



Вид разрешенного использования:

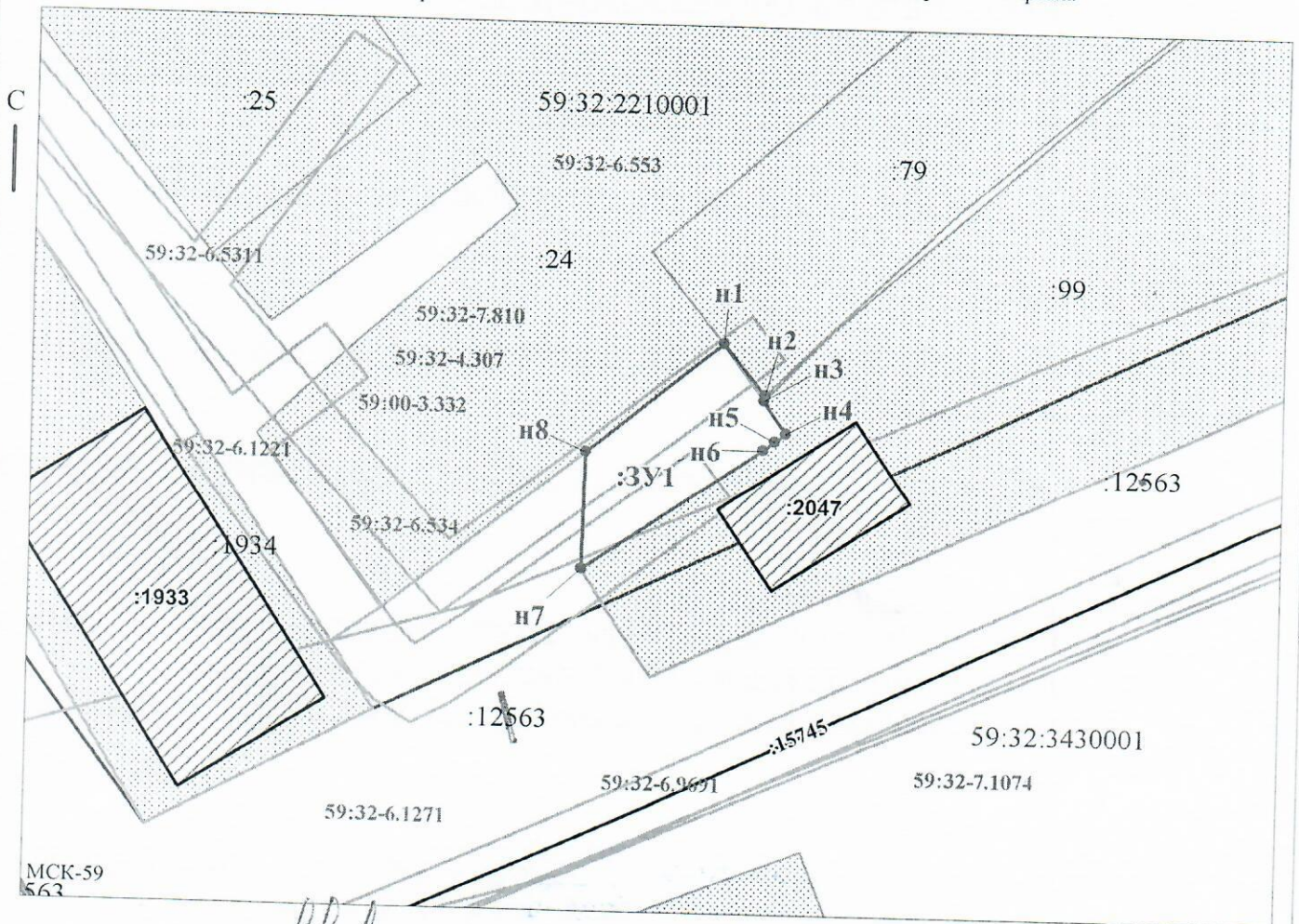
Описание границ смежных землепользователей:  
 От точки н1 до точки н2 - земельный участок с кадастровым номером 59:32:2210001:79  
 От точки н2 до точки н3 - земли общего пользования  
 От точки н3 до точки н7 - земельный участок с кадастровым номером 59:32:2210001:99  
 От точки н7 до точки н8 - земли общего пользования  
 От точки н8 до точки н1 - земельный участок с кадастровым номером 59:32:2210001:24

Каталог координат, м

№ точки границы	X	Y
н1	509388.49	2236849.14
н2	509384.71	2236852.22
н3	509384.30	2236852.12
н4	509381.95	2236853.79
н5	509381.34	2236852.96
н6	509380.68	2236852.14
н7	509371.48	2236838.86
н8	509380.28	2236839.03
н1	509388.49	2236849.14

### Условные обозначения:

-  - предполагаемый участок земель, на которых планируется размещение объекта
-  - границы и номер земельного участка, сведения о которых внесены в ЕГРН
-  - границы и номер объекта капитального строительства, сведения о которых внесены в ЕГРН
-  - граница кадастрового квартала
-  - зоны с особыми условиями использования территории, сведения о которых внесены в ЕГРН
-  - обозначение запрашиваемого земельного участка
-  - характерная точка границ земель или части земельного участка
-  - номер кадастрового квартала



МСК-59  
563

Заявитель: \_\_\_\_\_ / Пикулева Д.А.  
 МП \_\_\_\_\_ (подпись, расшифровка подписи)  
 (для юридических лиц и индивидуальных предпринимателей)

Масштаб 1:500